

MĚSTSKÝ ÚŘAD NOVÝ JIČÍN
ODBOR ÚZEMNÍHO PLÁNOVÁNÍ, STAVEBNÍHO ŘÁDU A PAMÁTKOVÉ PÉČE
ODDĚLENÍ STAVEBNÍ ÚŘAD

Masarykovo náměstí 1, 741 01 Nový Jičín

VÁŠ DOPIS ZN.:

ZE DNE:
NAŠE Č.J.:

ÚPS/65444/2009

631282/009Ad

SP. ZN.:

VYŘÍZUJE:

Ing. Petr Adamec

oprávněná úřední osoba, s.č. 103

556 768 356

556 768 271

adamec@novyjiicin-town.cz

DATUM:

2.10. 2009

DLE ROZDĚLOVNÍKU

NÁVRH
VÝROKU ÚZEMNÍHO ROZHODNUTÍ

Obec Starý Jičín, 742 31 Starý Jičín 133 (dále jen "žadatel") podala dne 22.9. 2009 žádost o oddělení územního rozhodnutí ve zjednodušeném územním řízení o umístění stavby. Uvedeným dnem bylo zahájeno zjednodušené územní řízení.

Městský úřad Nový Jičín, odbor územního plánování, stavebního řádu a památkové péče, oddělení stavební úřad, jako stavební úřad příslušný podle § 13 odst. 1 písm. f), g) zákona č. 183/2006 Sb., o územním plánování a stavebním řádu (stavební zákon), ve znění pozdějších změn a doplňků (dále jen "stavební zákon"), zveřejňuje podle § 95 odst. 2 stavebního zákona návrh výroku územního rozhodnutí a současně podle § 14 vyhlášky č. 503/2006 Sb., o podrobnější úpravě územního řízení, veřejnoprávní smlouvy a územního opatření upozorňuje, že proti němu mohou dotčené orgány podat výhrady, účastníci námítky a veřejnost připomínky, které se týkají ohrožení ochrany veřejného zájmu, v souladu s § 95 odst. 4 stavebního zákona do 15 dnů ode dne zveřejnění návrhu.

K později podaným výhradám, námítkám a připomínkám nebude přihlédnuto. Účastníci řízení mohou nahlížet do podkladů rozhodnutí (Městský úřad Nový Jičín, odbor územního plánování, stavebního řádu a památkové péče, oddělení stavební úřad, úřední dny pondělí, středa 8:00 - 11:00, 12:00 - 17:00 hodin, čtvrtek 12:00 - 14:00 hodin).

NÁVRH VÝROKU ÚZEMNÍHO ROZHODNUTÍ :

Městský úřad Nový Jičín, odbor územního plánování, stavebního řádu a památkové péče, oddělení stavební úřad (dále jen „stavební úřad“), jako stavební úřad příslušný podle § 13 odst. 1 písm. f), g) zákona č. 183/2006 Sb., o územním plánování a stavebním řádu (stavební zákon), ve znění pozdějších změn a doplňků (dále jen "stavební zákon") podle § 79, 92, 94 a 95 stavebního zákona a § 9 vyhlášky č. 503/2006 Sb., o podrobnější úpravě územního řízení, veřejnoprávní smlouvy a územního opatření nahrazuje

BANKOVNÍ SPOJENÍ

KB, a. s. pobočka Nový Jičín
č.ú.: 19 - 326801 / 0100 (příjmy)
č.ú.: 326801 / 0100 (výdaje)
IČ: 00298212

ZÁKLADNÍ ÚŘEDNÍ HODINY

pondělí 8.00 - 11.00 12.00 - 17.00 hod.
středa 8.00 - 11.00 12.00 - 17.00 hod.
čtvrtek 12.00 - 14.00 hod.

<http://www.novy-jiicin.cz>

e-mail: postu@novyjiicin-town.cz

e-podatelna: epodatelna@novyjiicin-town.cz

tel. ústředna: +420 556 768 222

fax: +420 556 768 289

Č.j. ÚPS/65444/2009

str. 2

územní rozhodnutí o umístění stavby:

ze dne 19.12. 2006 pod č.j.: SÚ/114159/2006 a sp. zn.: 90204/2006Ad na stavbu: Splašková kanalizace a čerpací stanice obce Starý Jičín – Jičina

v tomto rozsahu změny umístění účelové komunikace:

Splašková kanalizace a čerpací stanice obce Starý Jičín – Jičina: účelová veřejně přístupná účelová komunikace pro čerpací stanici (dále jen "stavba") na pozemku: parc. č. 222/1, 222/2 v katastrálním území Jičina.

Pro umístění stavby se stanovují tyto podmínky:

1. Stavba bude umístěna na pozemku parc. č. 222/1, 222/2 v katastrálním území Jičina dle grafické přílohy tohoto rozhodnutí, která obsahuje výkres současněho stavu území v měřítku katastrální mapy se zakreslením stavebního pozemku, požadovaným umístěním stavby, s vyznačením vazeb a vlivů na okolí.
2. Pro uskutečnění umístěvané stavby se jako stavební pozemek vymezují pozemek parc. č. 222/1, 222/2 v katastrálním území Jičina.

Účastníci řízení na něž se vztahuje rozhodnutí správního orgánu dle ust. § 27 odst. 1 zákona č. 500/2004 Sb., správní řád, ve znění pozdějších změn a doplňků (dále jen „správní řád“):

- Obec Starý Jičín, IČ: 00 298 425, 742 31 Starý Jičín 133.


Závazné stanovisko orgánu ochrany zemědělského půdního fondu ze dne 25.9. 2009 pod č.j.: OŽP/55871/2009 se vztahuje k vlastní realizaci stavby, podmínky budou zakotveny až do podmínek pro provedení stavby uvedené ve stavebním povolení.

Poučení:

Žadatel zajistí, aby byl návrh výroku bezodkladně vyvěšen na vhodném veřejně přístupném místě u stavby nebo pozemku, na nichž se má záměr uskutečnit, po celou dobu zveřejnění návrhu výroku.

Výhrady dotčených orgánů nebo námítky účastníků proti zjednodušenému územnímu řízení lze podat písemně ve lhůtě 15 dnů ode dne zveřejnění návrhu, připomínky veřejnosti lze podat ve stejné lhůtě pouze za předpokladu, že by mohla být ohrožena ochrana veřejného zájmu podle zvláštních právních předpisů.

Po podání výhrady, námítky nebo připomínky postupuje stavební úřad obdobně podle § 95 odst. 2 stavebního zákona: Pokud nebyly ve lhůtě uplatněny výhrady, námítky nebo připomínky, rozhodnutí se pokládá za vydané a nabývá právní moci.



Příloha: situace v měřítku 1:400 (1x A3)

Obdrželi:

Účastníci řízení:

1. Obec Starý Jičín, 742 31 Starý Jičín 133

Dotčené správní orgány:

2. Městský úřad Nový Jičín odbor životního prostředí, Masarykovo nám. 1, 741 01 Nový Jičín

Na vědomí

3. Městský úřad Nový Jičín, OOŽÚ, odd. IC a ED

Tento návrh musí být vyvěšen nejméně po dobu 15 dnů.

Vyvěšeno dne

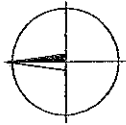
Sejmuto dne

Podpis a razítko oprávněné osoby, která potvrzuje vyvěšení a sejmnutí.

Tento doklad je nedílnou součástí rozhodnutí Městského úřadu Nový Jičín, č.j. 162/44/2009 ze dne 2.10.2009

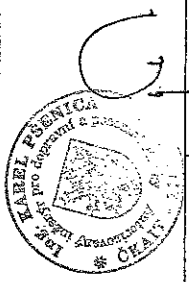
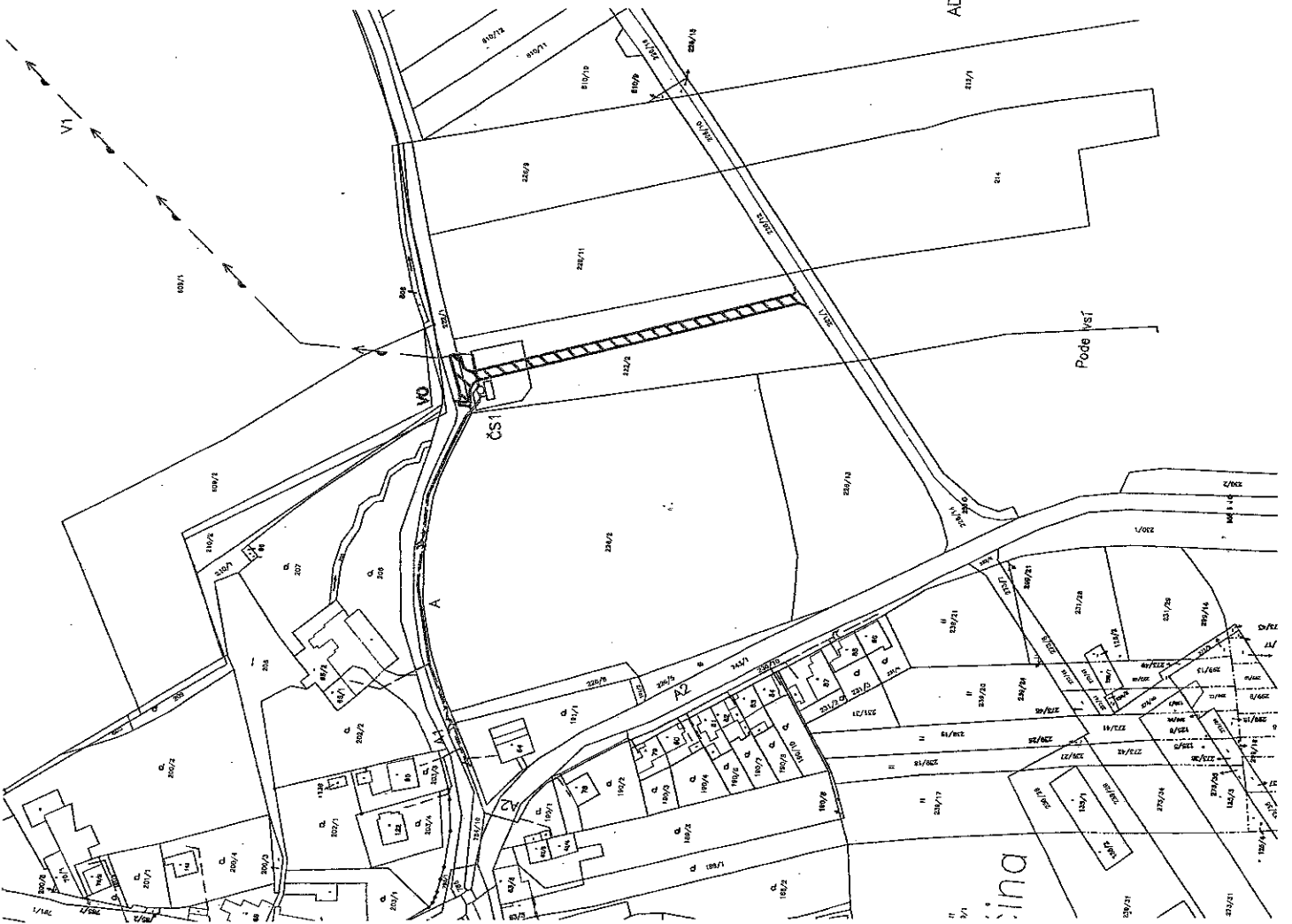
Podpis: *[Signature]*

Vzorok




LEGENDA:

- A1 — NAVRŽENÉ KANALIZAČNÍ SBĚRAČE
- V2 — NAVRŽENÉ VÝTLAČNÉ ŘÁDY Z ČS
- ČS1 NAVRŽENÝ AREÁL ČS1
- VO NAVRŽENÝ VÝUSTNÍ OBJEKT
- NAVRŽENÉ KANALIZAČNÍ ODBOČENÍ
- NAVRŽENÉ KANALIZAČNÍ PŘÍPOJKY
- NAVRŽENÁ PŘÍJEZDOVÁ KOMUNIKACE K ČS1
- NAVRŽENÁ PŘÍPOJKA NN PRO ČS1 A ČS2



1

		Ivo Hradil - VODOPROJEKT HAVLÍČKOVA 1/234 VALAŠSKÉ MEZÍŘICÍ TEL./FAX: 571 512880	
VYPRACOVAL	KRESLIL	ZOBRAZOVATEL	FORMÁT
ING. IVO HRADIL	H. KRUMPHOCHOVÁ	ING. IVO HRADIL	2 A4
INVESTOR	MÍSTO	Stary Jičín, Jičina	DATUM
Obec Stary Jičín			09. 2009
AKCE		SPLAŠKOVÁ KANALIZACE OBCE JIČINA	ÚČEL
		SO 07 PŘÍJEZDOVÁ KOMUNIKACE K ČS1	DSP-PD č.1
			ARCH. ČÍSLO
			2005.147 - 0
NAZEV	SITUACE KN		MĚŘÍTKO
			1:2000
			č. VYKRESU
			70/.