

Poddvoří

Nivy

Petřkovice

Petřkovice

Pod bučím

VYÚSTĚNÍ
ZATRUBNĚNÉHO
POTOKA

v.o. B

v.o. A

v.o. C

v.o. D

DN 300

DN 400

DN 600

DN 300

DN 400

DN 300

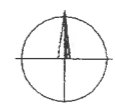
DN 300

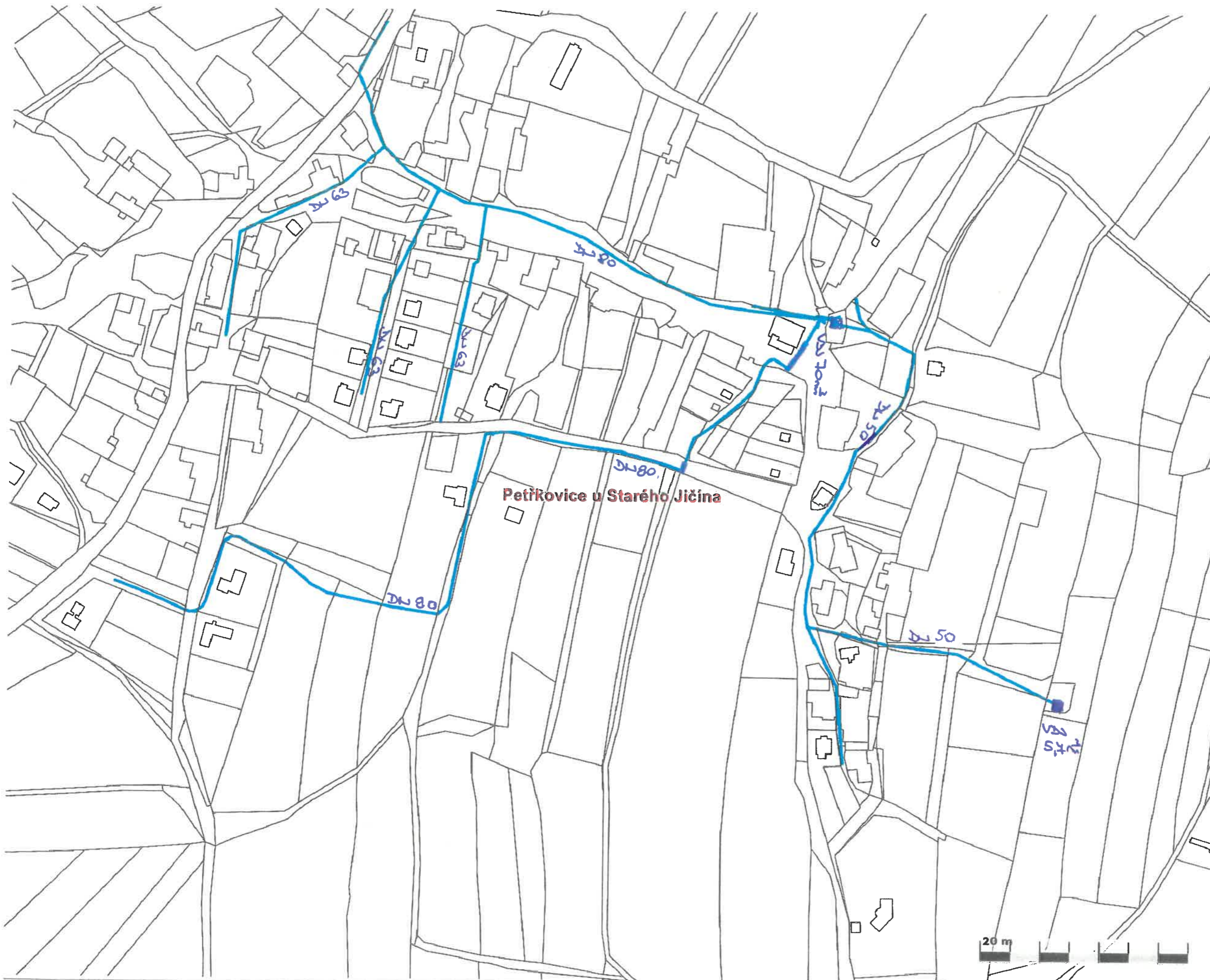
DN 300

DN 300

DN 300

DN 300





- Katastrální území**
- ☐ katastrální území
- Parcely KN (obrysy)**
- ☐ parcela KN
- Parcely KN (obrysy)**
- ☐ parcela KN
- Vodovod**
- potrubí pitné vody - podzemní
 - potrubí pitné vody - v chrániče


Petřkovice u Starého Jičína





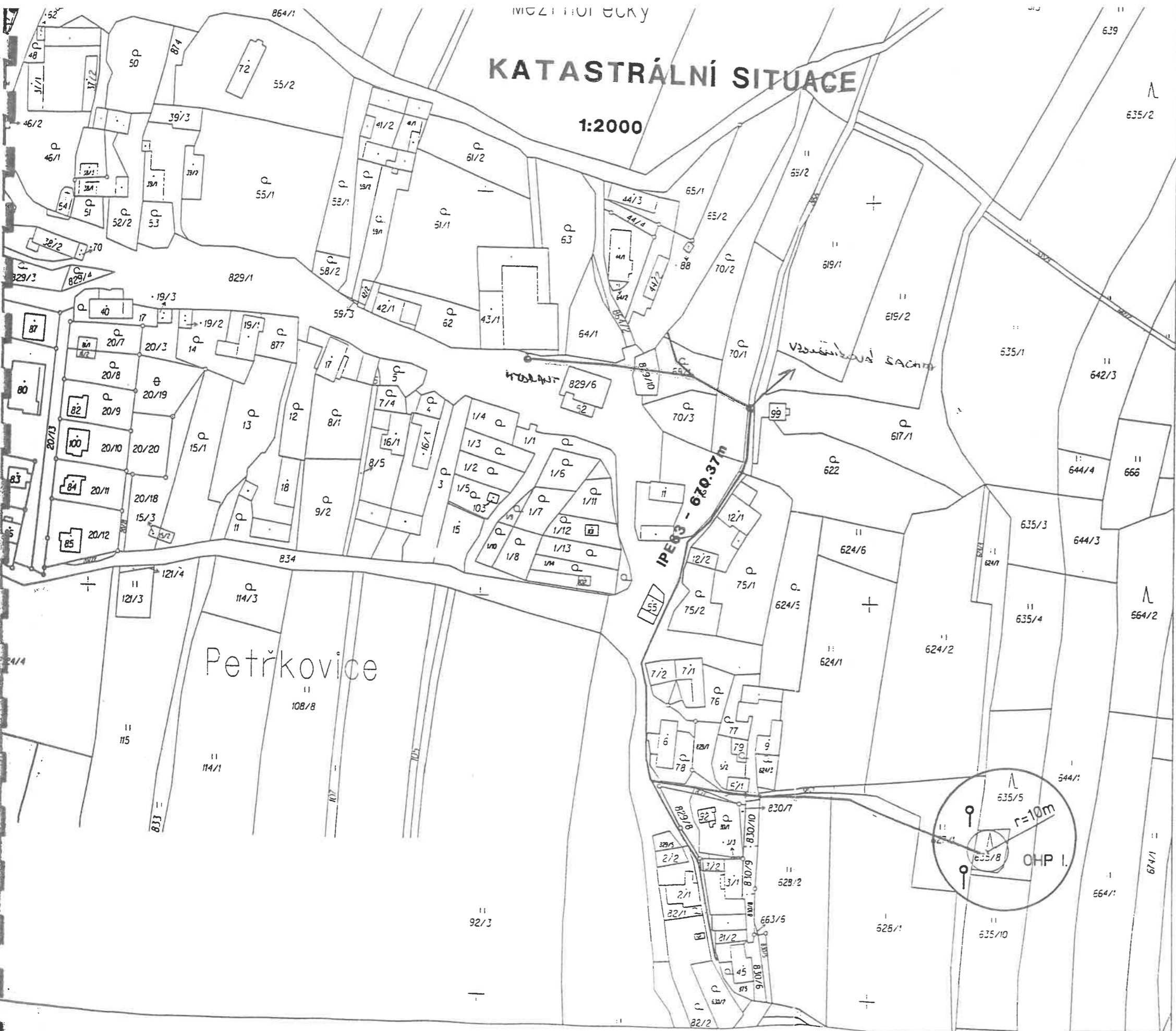
Petrkovice
- zakres vodovodu do katastrální mapy

Geotechnické práce
Ing. ENDL Antonín
747 43 VĚTRKOVICE 113
IČ: 40367058, tel. 556 310 147
DIČ: CZ5411120550



MEZIHOŘECKY
KATASTRÁLNÍ SITUACE

1:2000



**TABULKY S OZNAČENÍM
"PÁSMO HYGIENICKÉ OCHRANY
I. STUPNĚ VODNÍHO ZDROJE
PETŘKOVICE"**

**SKUTEČNÉ PROVEDENÍ STAVBY
VODOVODU V PETŘKOVICÍCH**